


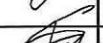
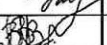


# Ведомость жилых и общественных зданий и сооружений

Номер на плане	Наименование и обозначение	Этажность	Количество		Площадь, м <sup>2</sup>				Строительный объем, м <sup>3</sup>	
			Зданий	Квартир	Застройки		Общая нормируемая		Здания	Всего
					Зда-ния	Всего	Зда-ния	Всего		
1	Индивидуальный жилой дом (сущ.)	1	1	-	-	84,5	-//-			
2	Проектируемая пристройка (проект.)	1	1	-	-	34,0	-//-			
3	Хозпостройка (проект.)	1	1	-	-	40,0	-//-			
Плоскостные сооружения										

## Условные обозначения

— | — - границы отведенного земельного участка

						4425		
						«Реконструкция индивидуального жилого дома по адресу: г Майкоп, ст-ца Ханская, ул Краснооктябрьская, 145. (кадастровый номер 01:08:1001050:9)».		
Изм.	Кол.уч	Лист	N док.	Подп.	Дата			
ГИП		Тунянский				Графическая часть		
Проверил		Тунянский						
Выполнил		Глумова				Схема планировочной организации земельного участка М1:500		
						Стадия	Лист	Листов
						П	1	
						000 "ИНЖ-ПРОЕКТ"		

153,02  
8,10  
152,9  
53,00  
153,02  
4,60  
3,05